Российский 2019 демографический лист

Russian Demographic Data Sheet

РАНХиГС — Российская академия народного хозяйства и государственной службы при Президенте Российской Федерации

Федеральная служба государственной статистики

IIASA — International Institute for Applied Systems Analysis www.iiasa.ac.at

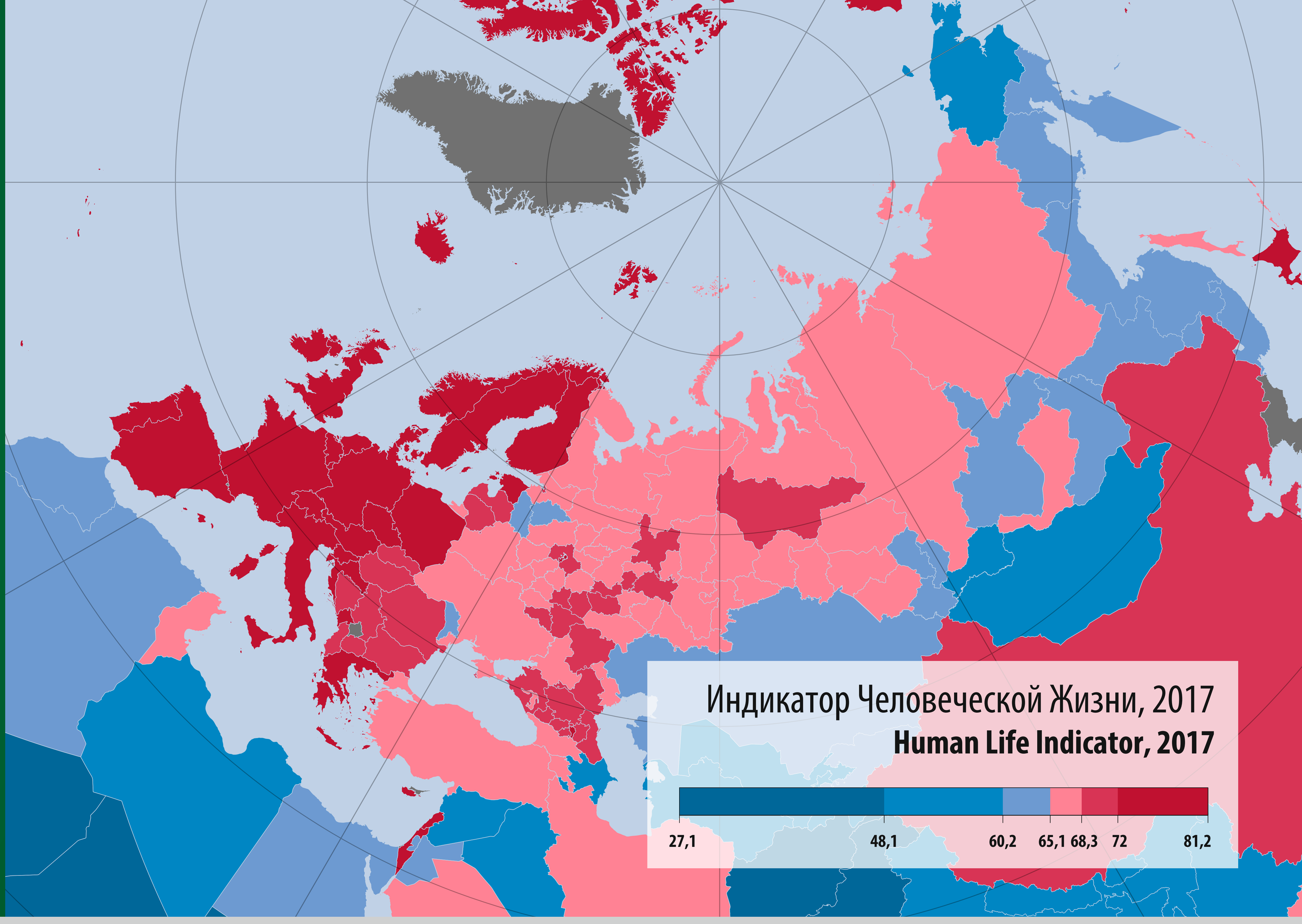

	1 Численность населения на 1 января (тыс.)	2 Численность населения на 1 января (тыс.), прогноз	3 Численность населения на 1 января, при отсутствии миграции (тыс.), прогноз	4 Нетто-миграция (численность)	5 Относительное изменение численности населения (%), прогноз	6 Относительное изменение численности населения, при отсутствии миграции (%), прогноз	7 Число женщин на 100 мужчин в возрастах старше 60 лет	8 Число родившихся живыми (тыс.)	9 Число родившихся живыми (тыс.), прогноз	10 Число умерших (тыс.)	11 Число умерших (тыс.), прогноз	12 Суммарный коэффициент рождаемости, число рождений на женщину	13 Ожидаемая продолжительность жизни при рождении (в годах), женщины	14 Ожидаемая продолжительность жизни при рождении (в годах), мужчины	15 Разница между женской и мужской продолжительностью жизни при рождении (в годах)	16 Ожидаемая продолжительность жизни в 65 лет (в годах), женщины	17 Ожидаемая продолжительность жизни в 65 лет (в годах), мужчины	18 Медианный возраст населения (в годах)	19 Медианный возраст населения (в годах), прогноз	20 Порог старости (в годах), женщины	21 Порог старости (в годах), мужчины	22 Демографическая нагрузка пожилыми до повышения пенсионного возраста (x 100)	23 Демографическая нагрузка пожилыми до повышения пенсионного возраста (x 100), прогноз	24 Демографическая нагрузка пожилыми после повышения пенсионного возраста (x 100), прогноз	25 Перспективная демографическая нагрузка пожилыми (x 100)	26 Перспективная демографическая нагрузка пожилыми (x 100), прогноз	27 Разница в численности населения старше 55/60 (ж/м) и старше 60/65 (ж/м) (тыс.), прогноз	28 Соотношение численности населения старше 60/65 (ж/м) и численности старше 55/60 (ж/м) (x 100), прогноз	29 Индикатор Человеческой Жизни (в годах), оба пола	
Учетный период	2018	2050	2050	2017	2018–2050	2018–2050	2018	2017	2050	2017	2050	2017	2017	2017	2017	2017	2017	2018	2050	2017	2017	2018	2050	2050	2018	2050	2050	2050	2017	Reference period
Российская Федерация	146 880	137 360	131 218	211 878	-6,5	-11,4	181	1 690,3	1 328,2	1 826,1	1 986,1	1,62	77,6	67,5	10,1	18,0	13,7	39,2	43,9	69,0	62,6	48,6	82,7	57,6	18,8	25,6	9 473,0	80,7	67,7	The Russian Federation
Центральный федеральный округ																														**Central Federal District**
Белгородская область	1 550	1 365	1 215	2 839	-11,9	-24,6	174	15,1	10,9	20,9	24,1	1,39	78,4	68,7	9,7	17,8	13,2	41,1	46,8	68,7	61,7	53,2	90,0	61,6	20,5	32,6	102,8	80,5	69,4	Belgorod oblast
Брянская область	1 211	918	963	-2 478	-24,2	-27,0	196	11,5	7,5	18,6	15,9	1,43	77,2	65,2	12,0	17,7	12,4	41,6	47,9	68,6	59,8	53,8	95,4	65,9	23,9	32,0	68,1	81,3	65,3	Bryansk oblast
Владимирская область	1 378	1 072	1 094	-2 853	-22,2	-26,6	205	13,4	8,6	21,8	18,2	1,52	76,8	65,2	11,6	17,4	12,6	42,1	48,4	68,1	60,4	58,1	98,5	69,2	26,1	31,5	76,4	82,4	66,1	Vladimir oblast
Воронежская область	2 334	2 097	1 809	10 110	-10,2	-25,0	184	22,4	16,5	34,1	34,3	1,36	78,5	67,5	11,0	18,0	13,5	41,7	46,8	68,9	62,3	55,5	88,2	60,8	21,9	28,3	155,6	80,7	68,5	Voronezh oblast
Ивановская область	1 015	752	815	-2 227	-25,9	-26,6	213	9,9	5,7	16,2	12,2	1,46	76,7	65,8	10,8	17,4	12,3	41,9	49,0	68,2	59,9	56,4	99,2	69,4	26,5	30,5	54,7	82,3	67,5	Ivanovo oblast
Калужская область	1 012	912	841	1 631	-9,9	-18,8	188	11,0	7,8	15,0	14,4	1,64	77,3	66,3	10,9	17,6	13,0	41,4	47,4	68,5	61,0	54,5	94,6	65,9	22,8	28,5	65,8	81,7	67,5	Kaluga oblast
Костромская область	643	472	547	-2 134	-26,6	-20,4	191	6,9	4,0	9,6	7,5	1,70	77,2	66,3	10,9	17,1	12,1	41,4	47,0	67,8	59,7	56,4	96,8	67,1	25,5	31,2	33,9	81,7	66,4	Kostroma oblast
Курская область	1 115	894	886	- 988	-19,8	-25,6	189	10,7	6,8	17,4	16,4	1,46	77,1	66,1	11,0	17,4	12,3	42,2	49,9	68,0	60,0	56,7	104,1	70,7	24,8	35,5	69,9	81,2	66,9	Kursk oblast
Липецкая область	1 150	933	912	- 646	-18,9	-25,6	189	11,6	7,8	16,9	17,1	1,54	78,0	66,7	11,3	17,6	12,6	42,0	47,8	68,5	60,6	55,7	98,4	68,2	23,5	34,7	68,2	81,8	68,5	Lipetzk oblast
Московская область	7 503	9 958	6 604	83 097	32,7	-9,0	188	88,8	98,2	91,9	118,8	1,61	77,8	68,4	9,4	17,7	13,7	39,3	42,2	68,6	62,7	46,0	72,3	50,5	18,6	20,3	659,8	79,9	69,2	Moscow oblast
Орловская область	747	554	580	-2 846	-25,9	-30,2	193	7,1	4,7	11,9	10,1	1,42	77,2	65,8	11,3	17,4	12,2	42,3	46,8	68,1	59,8	57,7	92,4	64,1	26,0	34,7	40,3	81,3	66,6	Oryol oblast
Рязанская область	1 121	929	904	905	-17,2	-23,4	193	11,0	7,2	17,2	14,7	1,51	78,1	67,1	11,0	18,1	12,9	42,8	49,3	69,1	61,1	59,9	100,9	70,4	24,6	28,9	68,1	82,3	68,3	Ryazan oblast
Смоленская область	949	731	735	2 253	-23,0	-29,3	195	8,7	5,1	14,8	12,0	1,37	76,3	65,8	10,5	17,3	12,5	41,8	49,0	67,9	60,0	54,1	92,2	63,8	24,5	28,6	55,3	81,2	66,3	Smolensk oblast
Тамбовская область	1 034	826	776	19	-20,0	-31,2	187	8,9	6,2	15,7	14,5	1,38	78,5	67,7	10,8	18,1	13,1	43,7	48,2	69,2	61,6	59,8	94,8	66,7	23,8	31,6	59,3	82,2	69,6	Tambov oblast
Тверская область	1 284	976	1 024	-3 908	-24,0	-26,7	198	12,8	7,9	21,8	16,5	1,56	75,8	64,9	10,9	17,1	12,3	42,2	48,7	67,9	59,7	58,6	100,2	69,8	27,8	31,3	71,1	82,2	65,9	Tver oblast
Тульская область	1 492	1 214	1 138	3 794	-18,6	-29,1	204	13,4	8,7	24,7	20,2	1,40	76,5	65,6	10,9	17,4	12,8	43,2	51,2	68,3	60,8	59,4	103,6	71,6	27,0	29,7	93,3	82,0	65,6	Tula oblast
Ярославская область	1 266	1 088	1 044	906	-14,0	-20,3	206	13,3	9,4	19,3	17,4	1,53	77,1	66,1	11,0	17,6	12,6	41,4	46,4	68,5	60,4	56,4	94,4	66,5	25,4	30,1	75,1	82,3	66,8	Yaroslavl oblast
г. Москва	12 506	12 959	10 517	111 020	3,6	-15,4	164	133,7	100,6	118,9	190,0	1,38	81,1	74,4	6,7	20,4	18,3	41,5	51,0	72,1	70,8	49,9	106,9	75,1	12,6	24,8	953,9	83,0	72,7	Moscow
Северо-Западный федеральный округ																														**Northwestern Federal District**
Республика Карелия	622	470	530	-1 916	-24,4	-19,7	202	6,4	4,0	9,1	7,8	1,56	76,2	64,9	11,3	17,3	12,5	40,9	46,3	68,2	59,9	53,3	94,0	65,4	24,4	32,1	33,4	81,6	65,4	Republic of Karelia
Республика Коми	841	491	830	-9 470	-41,6	-2,1	193	9,7	4,7	9,9	7,3	1,78	76,6	65,3	11,3	17,4	12,1	38,7	43,6	68,3	59,4	42,4	81,4	57,1	16,9	27,3	32,7	81,0	66,6	Republic of Komi
Ненецкий авт. округ (НАО)	44	49	59	- 231	11,0	29,7	164	0,7	0,7	0,4	0,4	2,35	77,2	65,9	11,2	17,7	16,1	35,4	37,0	68,4	66,9	35,5	65,1	44,8	14,6	18,2	2,9	78,5	65,4	Nenets autonomous area (NAA)
Архангельская область (без НАО)	1 111	668	994	-7 814	-39,8	-17,5	190	11,7	6,0	14,7	11,1	1,65	77,7	66,1	11,6	17,9	13,0	40,4	43,3	68,8	61,2	52,6	78,3	54,9	20,0	30,2	45,1	80,7	66,8	Arkhangelsk oblast (less NAA)
Вологодская область	1 177	915	1 028	-3 660	-22,2	-16,3	189	13,5	8,1	17,0	15,3	1,70	76,9	65,5	11,4	17,3	12,2	39,7	46,2	68,0	59,4	52,0	96,0	66,8	20,3	31,1	64,8	81,7	66,1	Vologda oblast
Калининградская область	995	1 095	880	9 839	10,1	-10,5	187	10,9	9,5	12,4	14,5	1,57	77,3	67,6	9,7	17,6	13,4	39,4	46,2	68,4	62,1	47,6	87,6	61,3	18,9	23,4	77,1	81,4	68,2	Kaliningrad oblast
Ленинградская область	1 814	2 260	1 450	30 859	24,6	-16,1	187	15,0	16,1	24,0	27,9	1,22	77,6	67,4	10,2	18,3	14,2	41,0	45,8	69,5	63,4	52,1	82,7	58,1	17,9	20,0	158,2	81,2	68,0	Leningrad oblast
Мурманская область	754	588	666	-3 503	-22,0	-14,8	210	7,8	5,3	8,4	6,4	1,56	76,3	66,5	9,8	17,0	12,1	38,5	40,9	67,7	59,8	40,1	63,7	44,4	16,9	19,2	37,6	79,1	67,0	Murmansk oblast
Новгородская область	606	447	489	-1 871	-26,2	-26,3	203	6,3	3,6	10,4	8,0	1,61	75,3	63,9	11,5	17,1	12,1	41,9	49,5	67,9	59,3	60,1	107,0	74,5	27,3	33,2	32,6	82,6	64,4	Novgorod oblast
Псковская область	637	474	504	- 548	-25,5	-27,9	198	6,1	3,7	11,1	8,2	1,57	75,8	64,1	11,7	17,1	11,8	42,3	48,8	67,7	58,7	59,3	99,5	70,2	29,0	32,2	33,6	82,7	65,1	Pskov oblast
г. Санкт-Петербург	5 352	6 141	4 650	64 546	14,7	-11,4	194	66,5	58,6	60,7	81,1	1,50	79,4	70,9	8,4	19,1	15,7	40,0	45,6	70,5	66,3	49,4	83,9	58,9	15,4	21,4	430,2	81,3	71,3	Saint Petersburg
Южный федеральный округ																														**Southern Federal District**
Республика Адыгея	453	447	398	944	-1,5	-12,3	171	4,8	4,3	5,7	6,4	1,52	78,1	68,2	9,9	17,8	13,6	38,7	41,0	68,5	62,6	50,4	76,2	52,8	21,8	27,0	29,5	80,0	68,1	Republic of Adygeya
Республика Калмыкия	275	187	263	-2 680	-32,1	-6,9	157	3,0	1,9	2,7	2,8	1,54	78,4	68,6	9,9	17,6	13,1	36,5	42,7	68,4	61,7	42,5	85,6	58,8	13,6	27,4	13,1	80,3	69,0	Republic of Kalmykia
Республика Крым	1 914	1 743	1 581	8 276	-8,9	-19,1	180	20,8	15,9	27,6	30,0	1,64	76,6	67,1	9,6	17,4	13,1	40,7	45,6	68,1	61,5	55,5	88,2	60,4	26,7	33,3	128,2	80,3	67,3	Republic of Crimea
Краснодарский край	5 603	6 631	4 951	34 942	18,3	-9,8	169	67,3	68,0	69,8	98,7	1,71	78,0	68,6	9,5	17,8	14,2	39,5	43,4	68,6	63,6	50,7	81,2	56,4	20,2	27,2	455,2	80,5	69,0	Krasnodar kray
Астраханская область	1 018	1 005	954	-2 002	-1,2	-6,3	176	12,3	10,6	11,6	13,3	1,73	78,1	68,4	9,8	18,0	14,2	37,7	41,1	69,1	63,4	46,8	73,2	51,8	16,1	22,4	63,7	80,7	68,3	Astrakhan oblast
Волгоградская область	2 521	1 936	2 085	-5 860	-23,2	-22,6	180	25,2	16,1	33,2	31,7	1,44	78,2	68,6	9,6	18,1	13,9	40,6	46,8	69,2	63,0	52,9	91,4	63,7	20,8	29,6	138,9	81,5	69,2	Volgograd oblast
Ростовская область	4 220	3 556	3 446	1 907	-15,8	-21,8	173	43,6	29,4	56,4	57,3	1,46	77,5	68,3	9,2	17,5	13,9	40,2	46,1	68,4	63,0	51,9	86,0	59,1	21,6	28,6	262,9	80,3	67,8	Rostov oblast
г. Севастополь	437	617	363	8 733	41,3	-12,0	180	4,8	5,8	5,7	8,8	1,56	78,0	68,5	9,5	17,7	13,9	39,5	42,6	68,6	63,1	51,4	70,6	48,1	25,0	25,7	43,7	78,5	69,3	Sevastopol
Северо-Кавказский федеральный округ																														**North Caucasian Federal District**
Республика Дагестан	3 064	3 346	3 913	-12 716	9,2	25,4	135	50,2	42,3	15,5	31,4	1,91	80,4	75,0	5,4	18,9	16,8	30,4	38,8	70,0	67,8	25,4	65,1	44,6	7,1	18,1	213,3	78,2	71,6	Republic of Dagestan
Республика Ингушетия	488	608	674	1 233	24,6	30,5	135	7,9	7,9	1,6	4,9	1,77	84,1	78,6	5,5	22,4	20,3	28,8	38,4	73,9	72,7	24,2	65,3	45,6	5,0	15,8	36,3	79,3	75,7	Republic of Ingushetia
Кабардино-Балкарская Республика	866	756	890	-2 397	-12,6	3,2	160	11,1	7,4	7,3	9,3	1,61	79,6	71,7	7,9	18,2	15,2	34,9	43,3	69,1	65,4	37,9	80,4	54,9	13,4	23,3	54,0	79,5	71,5	Kabardian-Balkar Republic
Карачаево-Черкесская Республика	466	337	438	- 960	-27,8	-8,4	159	5,1	2,8	4,3	5,0	1,43	80,0	71,4	8,6	18,4	15,3	36,7	46,2	69,3	65,5	41,9	87,6	60,3	14,8	28,4	24,6	80,6	70,8	Republic of Karachaevo-Chercassia
Республика Северная Осетия-Алания	702	572	704	-3 271	-18,5	0,5	176	9,0	6,3	7,2	7,8	1,75	80,0	70,5	9,5	18,8	15,1	36,8	41,7	70,0	65,1	45,4	77,8	55,1	18,7	27,3	36,2	81,2	70,8	Republic of North Ossetia - Alania
Чеченская Республика	1 437	2 260	2 382	-2 749	57,3	41,8	134	31,4	44,8	6,5	12,8	2,73	77,5	72,0	5,5	16,5	13,8	26,0	29,7	67,2	62,9	21,3	41,1	28,1	6,8	11,3	104,6	75,2	69,3	Chechen Republic
Ставропольский край	2 801	2 654	2 560	-4 482	-5,2	-9,1	172	32,3	25,8	31,5	36,4	1,54	78,6	69,5	9,2	18,2	14,3	37,9	43,1	69,1	63,7	46,3	79,1	54,6	19,6	25,9	185,0	80,0	68,4	Stavropol kray
Приволжский федеральный округ																														**Volga Federal District**
Республика Башкортостан	4 063	3 410	3 694	-2 607	-16,1	-10,8	173	49,3	34,8	50,4	57,2	1,70	77,2	66,2	11,0	18,1	13,4	37,8	41,9	69,2	62,0	46,4	76,7	52,4	17,9	29,8	238,8	79,2	66,1	Republic of Bashkortostan
Республика Марий Эл	682	520	630	-1 997	-23,8	-10,0	180	8,1	4,8	8,5	8,2	1,75	77,9	66,5	11,4	17,8	12,8	38,9	45,1	68,8	61,0	49,9	92,6	64,2	18,9	29,3	36,7	81,3	67,7	Republic of Mariy El
Республика Мордовия	805	575	613	523	-28,6	-33,4	185	6,9	3,8	10,9	10,7	1,26	78,5	68,1	10,4	17,9	12,8	42,0	49,3	68,7	61,1	51,5	90,9	62,8	19,9	32,7	44,1	81,0	68,8	Republic of Mordovia
Республика Татарстан (Татарстан)	3 894	3 785	3 568	4 791	-2,8	-8,6	179	48,3	38,6	44,1	53,7	1,65	79,2	68,9	10,3	18,7	14,0	38,3	42,6	69,8	63,1	47,6	80,0	55,1	16,5	25,2	263,0	80,0	69,6	Republic of Tatarstan
Удмуртская Республика	1 513	1 240	1 421	-3 524	-18,1	-7,4	187	17,9	12,1	18,1	18,8	1,72	78,0	65,9	12,0	18,0	12,8	38,5	43,3	68,9	61,1	48,9	85,8	59,7	18,6	28,4	84,7	80,9	67,4	Udmurt Republic
Чувашская Республика (Чувашия)	1 231	937	1 138	-3 107	-23,9	-9,9	180	14,0	8,9	15,6	13,6	1,65	78,4	67,0	11,5	18,3	13,2	39,6	43,1	69,2	61,6	48,1	84,9	58,5	18,7	27,7	65,4	80,4	68,7	Chuvash Republic
Пермский край	2 623	2 314	2 451	-6 029	-11,8	-7,4	191	31,9	24,3	34,9	32,7	1,75	76,2	65,1	11,1	17,5	12,5	38,5	42,0	68,4	60,3	48,6	80,4	56,3	21,3	26,1	152,2	80,8	65,9	Perm kray
Кировская область	1 283	894	1 130	-3 567	-30,3	-17,1	182	13,7	8,2	18,6	13,3	1,70	78,3	67,0	11,2	17,9	12,6	41,9	45,4	68,9	60,5	59,3	92,7	64,8	22,4	27,7	62,1	81,8	68,5	Kirov oblast
Нижегородская область	3 235	2 700	2 680	595	-16,5	-20,5	201	34,2	23,5	47,7	42,5	1,50	77,2	66,2	11,0	17,6	12,7	40,9	46,6	68,4	60,7	54,2	91,7	64,0	23,4	28,4	192,7	81,6	67,0	Nizhny Novgorod oblast
Оренбургская область	1 978	1 484	1 823	-8 479	-25,0	-10,5	178	23,0	14,9	26,4	25,2	1,73	76,2	65,5	10,7	17,4	12,8	38,9	43,6	68,3	61,1	49,5	87,0	60,2	20,4	32,2	103,0	80,8	65,1	Orenburg oblast
Пензенская область	1 332	958	1 031	-2 945	-28,0	-31,4	188	11,9	6,8	18,8	17,2	1,36	78,6	67,8	10,8	18,1	13,0	42,7	50,5	69,1	61,6	57,9	103,5	71,9	22,8	33,0	72,1	82,2	69,1	Penza oblast
Самарская область	3 194	2 564	2 593	- 881	-19,7	-23,4	187	34,6	21,9	43,8	43,8	1,53	77,0	66,2	10,9	17,8	13,3	40,6	46,1	68,6	61,9	52,1	89,3	62,1	21,7	30,9	183,4	81,2	67,0	Samara oblast
Саратовская область	2 463	1 953	1 955	-6 160	-20,7	-26,0	185	23,5	15,1	33,7	32,6	1,39	77,6	67,8	9,8	17,7	13,5	41,1	47,1	68,6	62,3	53,3	91,0	63,4	22,2	30,5	141,2	81,4	68,2	Saratov oblast
Ульяновская область	1 247	911	983	-1 325	-26,9	-28,9	181	12,6	7,4	17,5	16,1	1,52	77,4	67,0	10,3	17,8	13,2	42,2	47,9	68,7	61,7	56,3	96,8	66,7	22,1	32,6	68,0	81,3	67,4	Ulyanovsk oblast
Уральский федеральный округ																														**Ural Federal District**
Курганская область	846	488	730	-5 113	-42,3	-23,7	182	9,5	4,4	12,9	10,0	1,88	76,5	65,1	11,4	17,6	12,9	41,6	48,1	68,5	61,0	60,9	105,5	72,6	26,8	42,2	35,6	81,9	65,9	Kurgan oblast
Свердловская область	4 325	3 808	3 851	214	-12,0	-12,4	192	53,4	38,9	57,7	58,0	1,76	77,0	65,2	11,8	18,0	12,8	39,0	42,6	69,0	60,9	50,4	80,7	56,1	22,2	28,5	257,2	80,5	66,3	Sverdlovsk oblast
Ханты-Мансийский авт. округ – Югра (ХМАО)	1 655	1 756	1 757	-4 067	6,1	5,8	149	23,3	21,0	10,2	16,9	1,88	78,3	69,3	9,1	17,7	13,7	35,2	38,3	68,7	62,9	27,4	59,0	39,8	6,8	16,7	113,1	76,7	69,4	Khanty-Mansi auton. area – Yugra (KHMAA)
Ямало-Ненецкий авт. округ (ЯНАО)	539	578	601	-2 418	7,4	10,8	137	7,5	7,7	2,6	3,6	1,95	77,9	69,0	8,9	17,3	13,6	34,8	36,1	68,0	62,8	19,4	39,2	23,3	4,0	8,5	38,5	67,1	68,2	Yamal-Nenets autonomous area (YNAA)
Тюменская область (без ХМАО и ЯНАО)	1 499	2 118	1 451	15 587	41,3	-2,3	172	21,3	25,1	16,0	28,6	1,88	77,4	66,6	10,8	17,8	13,1	35,8	38,7	68,7	61,7	41,1	60,3	41,0	15,9	23,3	137,5	77,2	67,4	Tyumen oblast (less KHMAA & YNAA)
Челябинская область	3 493	3 159	3 041	-3 840	-9,6	-14,3	187	40,2	31,5	45,6	49,3	1,61	76,9	65,9	11,0	17,9	13,2	38,8	42,7	68,8	61,5	50,3	80,4	55,7	21,4	28,6	216,6	80,2	66,1	Chelyabinsk oblast
Сибирский федеральный округ																														**Siberian Federal District**
Республика Алтай	218	273	312	- 281	25,3	34,2	164	3,4	4,6	2,1	2,8	2,36	76,2	65,9	10,4	17,3	12,9	33,6	35,1	68,1	61,4	37,8	68,9	48,0	14,2	19,6	15,5	79,5	64,5	Republic of Altai
Республика Тыва	322	505	614	-1 055	56,9	58,0	170	7,0	14,7	2,8	3,5	3,19	71,2	61,3	9,9	15,8	11,9	28,4	22,9	66,3	59,3	23,2	36,3	25,3	13,3	14,2	17,7	75,8	59,4	Republic of Tuva
Республика Хакасия	538	500	509	- 67	-7,0	-5,8	178	6,7	5,2	6,8	7,0	1,78	75,3	65,0	10,3	17,0	12,4	37,2	40,9	67,7	60,0	46,0	75,8	53,0	20,0	25,8	32,1	80,4	65,0	Republic of Khakasia
Алтайский край	2 350	1 788	2 051	-8 059	-23,9	-16,7	173	25,6	16,8	33,1	31,3	1,64	76,4	65,7	10,7	17,4	12,7	40,1	45,4	68,3	60,8	54,4	93,5	65,3	20,6	32,6	124,0	81,8	65,4	Altai kray
Красноярский край	2 876	2 679	2 660	929	-6,9	-8,1	182	35,6	27,5	35,3	37,9	1,67	76,1	65,0	11,0	17,4	12,7	37,4	41,4	68,4	60,7	43,0	71,8	49,8	17,3	24,2	178,0	79,5	65,1	Krasnoyarsk kray
Иркутская область	2 404	2 051	2 337	-5 927	-14,7	-3,3	191	32,3	24,0	31,0	29,2	1,86	75,0	63,2	11,8	17,3	12,2	36,5	39,5	68,2	59,7	44,4	71,6	50,0	20,1	25,3	128,9	79,9	63,2	Irkutsk oblast
Кемеровская область	2 695	2 100	2 308	-4 130	-22,1	-18,4	185	28,3	18,3	38,2	32,5	1,54	74,9	63,7	11,2	17,3	12,5	38,8	44,6	68,2	60,3	50,1	85,3	59,8	21,5	26,9	144,0	81,3	63,5	Kemerovo oblast
Новосибирская область	2 789	2 914	2 503	10 676	4,5	-9,8	182	34,4	31,1	35,8	41,7	1,67	77,0	66,0	11,1	17,9	13,1	38,4	41,6	68,9	61,5	47,4	75,1	52,1	17,9	24,2	195,2	79,9	66,5	Novosibirsk oblast
Омская область	1 960	1 609	1 747	-9 853	-17,9	-13,2	181	22,6	15,6	25,4	25,5	1,61	76,7	66,0	10,7	17,5	12,7	38,6	43,3	68,4	61,0	48,1	84,0	58,4	18,5	28,7	110,6	80,8	65,9	Omsk oblast
Томская область	1 078	995	1 001	-1 135	-7,7	-7,7	174	12,8	10,1	12,3	13,8	1,47	77,3	66,6	10,7	17,9	13,6	36,6	41,8	69,0	62,2	42,4	76,3	52,5	16,4	24,0	68,4	79,6	67,4	Tomsk oblast
Дальневосточный федеральный округ																														**Far Eastern Federal District**
Республика Бурятия	985	946	1 102	-3 426	-3,9	12,4	174	14,3	11,9	10,5	10,8	2,06	76,0	65,3	10,7	17,7	12,7	34,4	38,2	68,8	60,6	39,5	68,1	47,5	15,5	19,8	57,4	79,6	65,2	Republic of Buryatia
Республика Саха (Якутия)	964	885	1 105	-4 649	-8,2	15,9	159	14,0	11,2	7,9	9,4	1,93	77,1	66,4	10,7	17,6	13,8	33,1	37,3	68,5	62,8	31,9	59,5	40,9	8,9	17,2	53,5	77,8	66,6	Republic of Sakha (Yakutia)
Забайкальский край	1 073	898	1 128	-7 974	-16,3	6,2	173	14,4	10,4	12,6	10,8	1,87	74,7	64,6	10,0	16,7	12,2	34,8	38,9	67,5	59,5	39,4	64,8	45,4	17,3	20,9	55,0	79,4	64,4	Zabaikalsk kray
Камчатский край	316	272	280	544	-13,7	-13,1	167	3,8	2,8	3,5	3,7	1,78	75,3	65,2	10,0	16,5	12,2	37,9	40,5	67,3	60,0	36,3	56,6	37,7	18,2	22,7	18,7	75,8	64,9	Kamchatka kray
Приморский край	1 913	1 491	1 619	-5 591	-22,1	-19,7	176	21,0	13,2	25,5	22,2	1,60	75,5	65,3	10,2	16,9	12,5	39,2	43,7	67,6	60,4	45,9	78,9	55,8	19,2	25,9	99,5	81,2	65,1	Primorsky kray
Хабаровский край	1 328	1 148	1 201	-3 690	-13,6	-11,1	187	16,0	11,4	17,3	15,3	1,64	75,3	64,2	11,1	17,0	12,1	37,3	41,1	67,8	59,0	42,3	70,1	49,1	19,8	22,8	74,0	80,0	64,6	Khabarovsk kray
Амурская область	798	584	734	-2 104	-26,8	-11,0	176	9,5	5,7	10,7	8,4	1,71	74,6	63,7	11,0	16,3	11,6	37,4	42,3	66,8	58,7	43,8	76,6	53,5	21,0	25,8	38,8	80,4	64,2	Amur oblast
Магаданская область	144	99	120	-1 398	-31,6	-24,8	164	1,6	1,0	1,7	1,4	1,60	75,5	63,4	12,1	16,5	11,9	39,0	41,4	67,1	58,5	38,2	62,1	40,9	20,9	25,6	7,1	75,8	64,8	Magadan oblast
Сахалинская область	490	452	451	2 373	-7,8	-8,7	176	6,3	4,4	5,9	6,0	2,03	76,1	64,6	11,5	16,9	12,2	38,7	42,1	67,7	59,7	43,8	69,5	47,3	20,9	23,1	31,4	78,3	65,5	Sakhalin oblast
Еврейская автономная область	162	76	145	-1 943	-52,9	-22,9	184	1,9	0,7	2,2	1,4	1,81	74,4	63,4	11,0	16,3	11,4	37,2	46,0	66,9	57,9	44,0	86,5	59,4	25,9	38,4	5,6	80,3	61,8	Jewish autonomous oblast
Чукотский авт. округ	49	41	67	- 656	-17,5	44,4	126	0,6	0,5	0,5	0,4	2,08	71,7	60,3	11,3	16,6	12,4	36,1	36,1	67,2	60,3	25,5	38,9	22,4	20,9	21,1	2,9	65,4	58,0	Chukotka autonomous area
Учетный период	2018	2050	2050	2017	2018–2050	2018–2050	2018	2017	2050	2017	2050	2017	2017	2017	2017	2017	2017	2018	2050	2017	2017	2018	2050	2050	2018	2050	2050	2050	2017	Reference period
	Population size as of January 1st (thousands)	Projected population size as of January 1st (thousands)	Projected population size as of January 1st, zero migration scenario (thousands)	Net migration (total)	Relative population change (%)	Relative population change, zero migration scenario (%)	Number of women per 100 men at ages 60+	Number of live births (thousands)	Projected number of live births (thousands)	Number of deaths (thousands)	Projected number of deaths (thousands)	Total fertility rate, number of children per woman	Female life expectancy at birth (years)	Male life expectancy at birth (years)	Difference between female and male life expectancy at birth (years)	Female life expectancy at age 65 (years)	Male life expectancy at age 65 (years)	Population median age (years)	Projected population median age (years)	Female old-age threshold (years)	Male old-age threshold (years)	Old-age dependency ratio based on old pension age (x 100)	Projected old-age dependency ratio based on old pension age (x 100)	Projected old-age dependency ratio based on new pension age (x 100)	Prospective old-age dependency ratio (x 100)	Projected prospective old-age dependency ratio (x 100)	Projected difference in pop. above age 55/60 (f/m) and pop. above age 60/65 (f/m) (thousands)	Projected ratio of pop. above age 60/65 (f/m) to pop. above age 55/60 (f/m) (x 100)	Human Life Indicator, both sexes (years)	
	1	2	3	4	5	6	7	8	9	10	11	12	13	14	15	16	17	18	19	20	21	22	23	24	25	26	27	28	29	

Группа из Российской Академии Народного Хозяйства и Государственной Службы (РАНХиГС), Федеральной службы государственной статистики (Росстат) и Международного Института Прикладного Системного Анализа (IIASA), программы «Население мира»: Сергей Щербов, Сергей Шульгин, Штефани Анрюховиц, Владимир Архангельский, Игорь Ефремов, Светлана Никитина, Уорен Сандерсон, Далхат Эдиев. Ответственный за содержание: Сергей Щербов.

Работа над этим демографическим листом частично финансировалась за счет Европейского Исследовательского Совета (European Research Council) в рамках 7-й рамочной программы Европейского Союза, ERC-2012-AdG 323947 (Re-Ageing).

Цитирование: Российский демографический лист 2019. Российская Академия Народного Хозяйства и Государственной Службы (РАНХиГС), Федеральная служба государственной статистики (Росстат) и Международный Институт Прикладного Системного Анализа (IIASA): Москва, Россия и Лаксенбург, Австрия 2019. Контакты для дополнительной информации: Сергей Щербов (scherbov@iiasa.ac.at) и Сергей Шульгин (shulgin@ranepa.ru), 119571, г. Москва, проспект Вернадского, 82, стр.1, РАНХиГС, ИПЭИ, Международная лаборатория демографии и человеческого капитала.

Данные в электронной форме, ранжирования и дополнительная информация: www.populationrussia.ru.

Team at the Russian Presidential Academy of National Economy and Public Administration (RANEPA), the Russian Federal State Statistics Service (Rosstat), and the International Institute for Applied Systems Analysis (IIASA): Sergei Scherbov, Sergey Shulgin, Stefanie Andruchowitz, Vladimir Arkhangelsky, Dalkhat Ediev, Igor Efremov, Svetlana Nikitina, Warren Sanderson. Responsible for content: Sergei Scherbov.

Work on this data sheet was partly supported by the European Research Council under the European Union's Seventh Framework Programme, ERC-2012-AdG 323947 (Re-Ageing).

Suggested citation: Russian Presidential Academy of National Economy and Public Administration (RANEPA), Russian Federal State Statistics Service (Rosstat), and International Institute for Applied Systems Analysis (IIASA). 2019. Russian Demographic Data Sheet 2019. RANEPA, Rosstat, and IIASA: Moscow, Russia and Laxenburg, Austria. Contact: Sergei Scherbov (scherbov@iiasa.ac.at) and Stefanie Andruchowitz (andrucho@iiasa.ac.at), International Institute for Applied Systems Analysis, Schlossplatz 1, 2361 Laxenburg, Austria, www.iiasa.ac.at, popinfo@iiasa.ac.at.

Data, rankings and additional information: www.populationrussia.ru.

Федеральные округа, обзор
Federal districts overview

Изменение численности населения / Population change

Учетный период	Численность населения на 1 января (тыс.) 2018	2050	Среднегодовые темпы изменения численности населения (%) 2016–2018	2018–2050	Reference period
Российская Федерация	**146 880**	**137 360**	**0,11**	**-0,21**	**Russian Federation**
Центральный федеральный округ	39 311	38 649	0,26	-0,05	Central Federal District
Северо-Западный федеральный округ	13 952	13 599	0,35	-0,08	Northwestern Federal District
Южный федеральный округ	16 442	16 122	0,23	-0,06	Southern Federal District
Северо-Кавказский федеральный округ	9 823	10 534	0,54	0,22	North Caucasian Federal District
Приволжский федеральный округ	29 543	24 246	-0,22	-0,62	Volga Federal District
Уральский федеральный округ	12 356	11 907	0,20	-0,12	Ural Federal District
Сибирский федеральный округ*	19 287	17 257	-0,09	-0,35	Siberian Federal District*
Дальневосточный федеральный округ*	6 165	5 048	-0,24	-0,62	Far Eastern Federal District*
	Population size as of January 1st (thousands)		Annual rate of population change (%)		

Старение населения / Population ageing

Учетный период	Доля населения в пенсионных возрастах (%): женщины от 55 лет, мужчины от 60 лет 2018	2050	женщины от 60 лет, мужчины от 65 лет 2050	Демографическая нагрузка пожилыми (x 100): женщины от 55 лет, мужчины от 60 лет 2018	2050	женщины от 60 лет, мужчины от 65 лет 2050	Reference period
Российская Федерация	**25,4**	**35,8**	**28,9**	**48,6**	**82,7**	**57,6**	**Russian Federation**
Центральный федеральный округ	27,6	39,3	32,1	52,3	92,8	64,9	Central Federal District
Северо-Западный федеральный округ	26,6	37,3	30,3	50,1	84,9	59,5	Northwestern Federal District
Южный федеральный округ	26,6	36,1	29,0	51,5	83,1	57,6	Southern Federal District
Северо-Кавказский федеральный округ	17,9	29,3	23,1	34,1	65,8	45,5	North Caucasian Federal District
Приволжский федеральный округ	26,3	36,7	29,6	50,9	86,1	59,7	Volga Federal District
Уральский федеральный округ	23,5	32,1	25,4	45,0	71,9	49,5	Ural Federal District
Сибирский федеральный округ*	23,8	33,0	26,5	46,0	76,0	53,0	Siberian Federal District*
Дальневосточный федеральный округ*	22,4	32,2	25,6	41,6	70,4	49,0	Far Eastern Federal District*
	women 55+/ men 60+		women 60+/ men 65+	women 55+/ men 60+		women 60+/ men 65+	
	Proportion of population above legal pension age (%)			Old age dependency ratio (x 100)			

* Состав ФО по состоянию на 1 января 2018

* Federal District composition as of January 1st 2018

Число женщин на 100 мужчин для некоторых возрастных групп, 2018
Number of women per 100 men for selected age groups, 2018

	Ранг 60+	60+	Ранг 70+	70+	Ранг 80+	80+	
Ивановская область	1	213	2	298	3	398	Ivanovo oblast
Мурманская область	2	210	1	324	1	491	Murmansk oblast
Ярославская область	3	206	6	282	10	379	Yaroslavl oblast
Владимирская область	4	205	5	283	15	370	Vladimir oblast
Тульская область	5	204	7	281	24	356	Tula oblast
Российская Федерация		**181**		**238**		**297**	**Russian Federation**
Ямало-Ненецкий авт. округ	81	137	47	244	14	370	Yamal-Nenets autonomous area
Республика Ингушетия	82	135	84	161	85	144	Republic of Ingushetia
Республика Дагестан	83	135	85	156	83	165	Republic of Dagestan
Чеченская Республика	84	134	82	165	84	162	Chechen Republic
Чукотский авт. округ	85	126	83	161	77	233	Chukotka autonomous area
	Rank 60+	60+	Rank 70+	70+	Rank 80+	80+	

Порог старости, ранжирование (в годах)
Old-age threshold rankings (years)

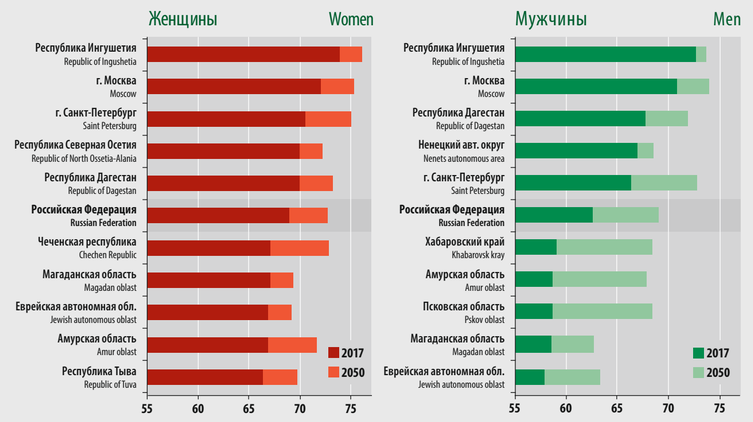

Примечание: 5 регионов с наибольшим и наименьшим значением порога старости в России в 2017 г.

Note: Top and bottom 5 subjects of the Russian Federation, ranked by 2017 values

Словарь терминов
Glossary

Демографические прогнозы Оценки будущей численности населения и его состава на основе предположений о будущих тенденциях рождаемости, смертности и миграции. Демографические прогнозы в этом листе, рассчитываются с использованием когортно-компонентного метода и помимо сценариев рождаемости и смертности содержат два варианта миграции: с учетом миграции и без (сценарий нулевой миграции).

Демографическая нагрузка пожилыми до повышения пенсионного возраста Отношение численности лиц в пенсионных возрастах к численности лиц в возрасте старше 20 лет и не достигших пенсионного возраста (55 лет для женщин и 60 лет для мужчин). Результат умножается на 100.

Демографическая нагрузка пожилыми после повышения пенсионного возраста Отношение численности лиц в пенсионных возрастах к численности лиц в возрасте старше 20 лет и не достигших пенсионного возраста (60 лет для женщин и 65 лет для мужчин). Результат умножается на 100.

Доля женщин от 55 лет, мужчин от 60 лет Доля населения старше трудоспособного возраста (женщин от 55 лет, мужчин от 60 лет) относительно общей численности населения.

Доля женщин от 60 лет, мужчин от 65 лет Доля населения старше трудоспособного возраста (женщин от 60 лет, мужчин от 65 лет) относительно общей численности населения.

Доля населения в возрастах превышающих порог старости Доля населения в возрастах со средней продолжительностью жизни меньше 15 лет.

Индикатор Человеческой Жизни Индикатор человеческой жизни (HLI) отражает уровень благополучия в терминах лет жизни (аналогично показателю ожидаемой продолжительности при рождении), при этом учитывает неравенство в продолжительности жизни. Две страны с одинаковой ожидаемой продолжительностью жизни при рождении могут иметь разный HLI. Страна с меньшим неравенством в продолжительности жизни будет иметь более высокий HLI. Повсеместная доступность данных о смертности дает возможность использовать HLI для надежного межстранового сопоставления уровня благополучия, как в прошлом, так и в настоящем. Поведение HLI во времени и пространстве отражает важные экономические и политические события, которые происходили в мире. Динамика HLI дает достоверную картину человеческого развития за последний век. (Ghislandi et al., 2018).

Медианный возраст населения Возраст, который делит население на две равные по численности группы, таких, что половина людей, моложе этого возраста, а половина старше.

Нетто-миграция Миграция – это переезд людей из одного места в другое с целью обустройства на новом месте. Нетто-миграция – это разница между числом людей прибывших в страну или регион и числом людей выбывших из страны или региона.

Ожидаемая продолжительность жизни в 65 лет Среднее число лет, которое ещё проживет человек достигший 65-летнего возраста, при сохранении текущих возрастных коэффициентов смертности.

Ожидаемая продолжительность жизни при рождении Среднее число лет, которое проживет человек родившийся в 2017 году, при сохранении текущих возрастных коэффициентов смертности.

Относительное изменение численности населения с 2018 по 2050 Прогнозируемый прирост или убыль населения между 2018 и 2050 гг., относительно текущей численности населения в 2018 году. Измеряется в %.

Перспективная демографическая нагрузка пожилыми Основана на гибком определении порога старости (см. ниже). Вычисляется как отношение численности лиц в возрастах превышающих порог старости, к численности лиц в возрастах старше 20 лет и лиц не достигших порога старости. Результат умножается на 100.

Порог старости Порог старости – это гибкий подход к определению кого считать пожилыми. Данный подход предполагает, что люди не становятся пожилыми в свой 55-летний, 60-летний или 65-летний юбилей (или в момент выхода на пенсию) независимо от времени, места жительства, состояния здоровья и других характеристик. Вместо этого, порог старости зависит от характеристик людей, которые в свою очередь определяются состоянием здоровья, физическим, интеллектуальным, психологическим и т.д. состоянием людей *(Кудрин и Гурвич 2012; Sanderson and Scherbov 2005, 2007, 2010, 2013; Shoven and Goda 2008)*. В данном листе порог старости – это возраст, в котором средняя ожидаемая продолжительность жизни становится меньше 15 лет.

Разница в численности населения старше 55/60 и старше 60/65 Сокращение численности населения в пенсионных возрастах (в тыс. чел.), после увеличения границ пенсионного возраста (мужчин с 60 до 65 лет, женщин с 55 до 60 лет).

Соотношение численности населения старше 60/65 (ж/м) и численности старше 55/60 (ж/м) Отношение численности населения старше трудоспособного возраста после увеличения границ пенсионного возраста (мужчин с 60 до 65 лет, женщин с 55 до 60 лет) к численности населения старше трудоспособного возраста в случае неизменного пенсионного возраста (мужчины 60, женщин 55 лет). Результат умножается на 100.

Среднегодовые темпы изменения численности населения Среднегодовые темпы изменения численности населения. Измеряется в %.

Суммарный коэффициент рождаемости (СКР) Среднее число детей, которые родятся живыми у женщины в течение её жизни, если возрастные коэффициенты рождаемости данного года будут оставаться неизменными в течение всего репродуктивного периода женщины. СКР рассчитывается как сумма возрастных коэффициентов рождаемости во всех репродуктивных возрастах (от 15 до 50 лет).

Численность населения В данном Демографическом листе численность постоянного населения для России и регионов приводится на 1 января 2018 г. и прогнозируется на 1 января 2050 г.

Число женщин на 100 мужчин Число женщин, приходящихся на 100 мужчин в возрастах от 60, от 70 и от 80 лет.

Число родившихся живыми Общее число родившихся живыми в течение календарного года.

Число умерших Общее число умерших в течение календарного года.

Annual rate of population change The average annual rate of population change. Measured in percent.

Difference in population above 55/60 and population above 60/65 The decrease in the number of people above legal pension age after legal pension age increase (men from 60 to 65 years old, women from 55 to 60 years old) (in thousands).

Human Life Indicator The Human Life Indicator expresses wellbeing in terms of years of life, similar to life expectancy at birth and takes the inequality in longevity into account. Two countries with the same life expectancy at birth would not necessarily have the same HLI. The country with less inequality in longevity will have a higher HLI. The wide availability of mortality data means that the HLI can be used for reliable comparisons of wellbeing across countries, in the past as well as the present. The behavior of the HLI in time and space reflects the major economic and political events that have happened across the world and provides a credible picture of the evolution of human development in the last century (Ghislandi et al. 2018).

Life expectancy at age 65 The average number of years a 65-year-old person has left to live if subjected to the age-specific mortality rates of a given period for his/her life.

Life expectancy at birth The average number of years a newborn would live if subjected to the age-specific mortality rates of a given period for his/her entire life.

Net migration Migration is the movement of people from one place to another for the purpose of settling in the new location. Net migration is the difference between the number of people entering a country or region (immigrants) and those leaving (emigrants).

Number of deaths Total number of deaths during a calendar year.

Number of live births Total number of live births during a calendar year.

Number of women per 100 men Total number of women per 100 men at age 60+, 70+, and 80+.

Old-age dependency ratio based on old pension age This relates the number of people above old legal pension age (women aged 55 and above and men aged 60 and above combined) to the number of people of working age (women aged 20–54 and men aged 20–59 combined). Ratio is multiplied by 100.

Old-age dependency ratio based on new pension age This relates the number of people above new legal pension age (women aged 60 and above and men aged 65 and above combined) to the number of people of working age (women aged 20–59 and men aged 20–64 combined). Ratio is multiplied by 100.

Old-age threshold The old-age threshold is a flexible threshold age defining the group of people who are considered old. It assumes that people do not become old based only on a fixed chronological age. Instead, the old-age threshold depends on characteristics of people (Kudrin and Gurvich 2008; Sanderson and Scherbov 2005, 2007, 2010, 2013; Shoven and Goda 2008). In this data sheet, the old-age threshold is the age at which the average remaining life expectancy first falls below 15 years.

Population median age The age that divides a population into two numerically equal groups, with half of the people being younger than this age and half older.

Population projections Estimates of future population size and its composition based on assumptions about future trends in fertility, mortality, and migration. Projections in this data sheet are computed using the cohort-component method and are based on single scenarios for fertility and mortality and two migration scenarios, with and without migration.

Population size In this data sheet, the resident population is presented for Russia and its subjects as of January 1, 2018 and in projections as of January 1, 2050.

Proportion of population above new legal pension age The share of the population above age 60 for women and 65 for men in percent (new legal pension age).

Proportion of population above old legal pension age The share of the population above age 55 for women and 60 for men in percent (old legal pension age).

Proportion of population above old-age threshold The share of the population with an average remaining life expectancy below 15 years in percent.

Prospective old-age dependency ratio This ratio is based on a flexible threshold of who is considered old. It is calculated as a ratio of the number of people older than the old-age threshold to the number of people between age 20 and the old-age threshold. Ratio is multiplied by 100.

Ratio of population above age 60/65 (f/m) to population above age 55/60 (f/m) Ratio of population above new legal pension age (men from 65 years old, women from 60 years) to population above old legal pension age (men from 60 years old, women from 55 years). Ratio is multiplied by 100.

Relative population change, 2018 to 2050 The projected population increase or decrease between 2018 and 2050, relative to the actual population size in 2018 (in percent).

Total fertility rate The average number of children that would be born alive to a woman during her lifetime, if age-specific fertility rates of a given year remained constant during her reproductive years. It is computed as the sum of fertility rates by age across all childbearing ages: 15 to 50.

Распределение населения по возрасту и полу
Population composition by age and sex

Возраста превышающие порог старости — Above old-age threshold
от 20 лет до порога наступления старости — Adult ages
младше 20 лет — Ages below 20 years
Жирные красные линии на возрастных пирамидах определяют порог наступления старости — The thick red line defines the old-age thresholds

Российская Федерация / Russian Federation

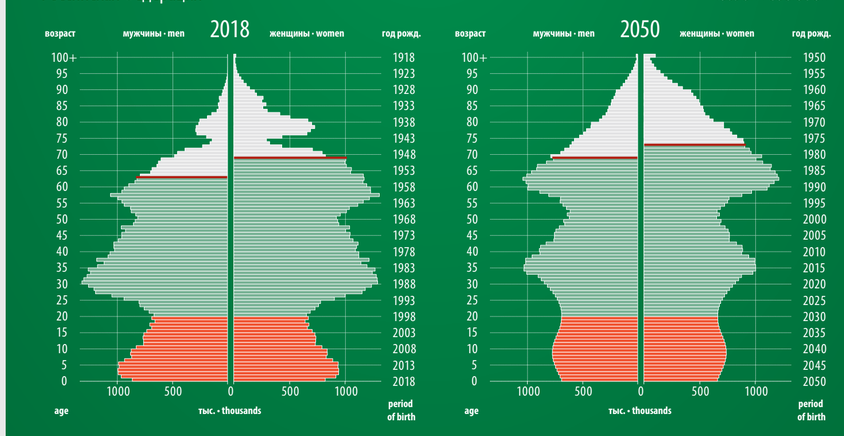

г. Москва / Moscow

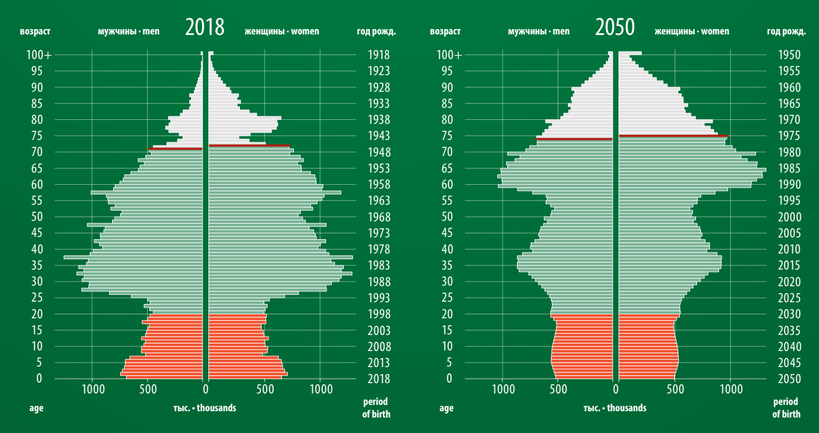

Тамбовская область / Tambov oblast

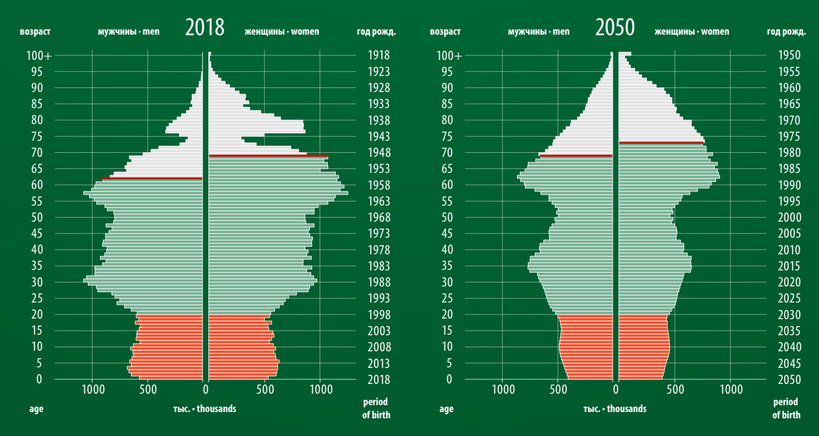

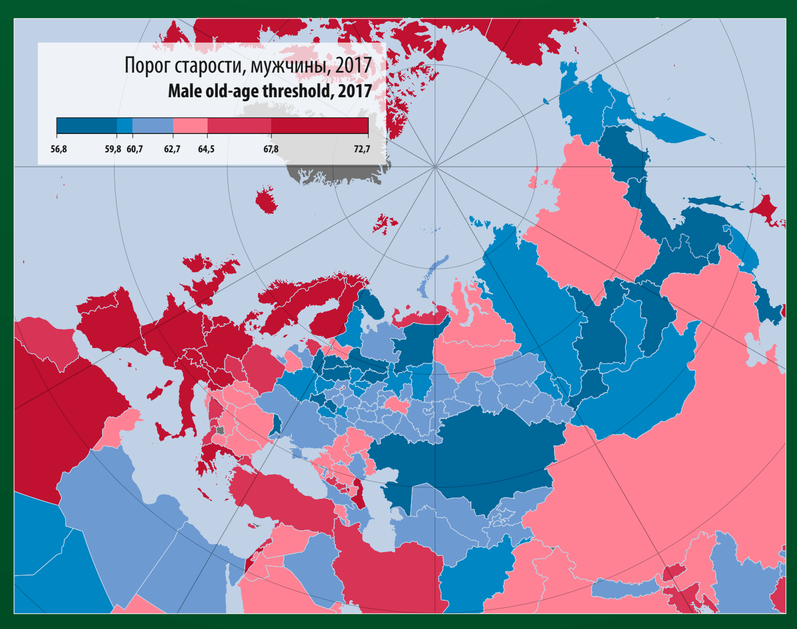

Индикатор Человеческой Жизни (в годах), оба пола
Human Life Indicator (years), both sexes

	Ранг 2017	2017	Страна с ближайшим значением показателя	2010–2015	Ранг в мире 2010–2015*
Республика Ингушетия Republic of Ingushetia	1	75,7	Чехия Czech Republic	75,4	28
г. Москва Moscow	2	72,7	Коста-Рика Costa Rica	72,7	36
Республика Дагестан Republic of Dagestan	3	71,6	Венгрия Hungary	71,5	42
Кабардино-Балкарская Республика Kabardian-Balkar Republic	4	71,5	Венгрия Hungary	71,5	42
г. Санкт-Петербург Saint Petersburg	5	71,3	Босния и Герцеговина Bosnia and Herzegovina	71,2	43
Карачаево-Черкесская Республика Republic of Karachaevo-Chercassia	6	70,8	Босния и Герцеговина Bosnia and Herzegovina	71,2	43
Республика Северная Осетия-Алания Republic of North Ossetia - Alania	7	70,8	Босния и Герцеговина Bosnia and Herzegovina	71,2	43
Тамбовская область Tambov oblast	8	69,6	Уругвай Uruguay	69,6	48
Республика Татарстан (Татарстан) Republic of Tatarstan	9	69,6	Уругвай Uruguay	69,6	48
Ханты-Мансийский авт. округ – Югра Khanty-Mansi autonomous area – Yugra	10	69,4	Литва Lithuania	69,6	49
Российская Федерация Russian Federation		**67,7**	**Иран (Исламская Республика) Iran (Islamic Republic of)**	**67,1**	**60**
Хабаровский край Khabarovsk kray	76	64,6	Вьетнам Viet Nam	64,9	74
Республика Алтай Republic of Altai	77	64,5	Эквадор Ecuador	64,2	75
Новгородская область Novgorod oblast	78	64,4	Эквадор Ecuador	64,2	75
Забайкальский край Zabaikalsk kray	79	64,4	Эквадор Ecuador	64,2	75
Амурская область Amur oblast	80	64,2	Эквадор Ecuador	64,2	75
Кемеровская область Kemerovo oblast	81	63,5	Республика Молдова Republic of Moldova	63,4	79
Иркутская область Irkutsk oblast	82	63,2	Колумбия Colombia	63,2	80
Еврейская автономная область Jewish autonomous oblast	83	61,8	Кабо-Верде Cabo Verde	61,5	85
Республика Тыва Republic of Tuva	84	59,4	Парагвай Paraguay	59,5	95
Чукотский авт. округ Chukotka autonomous area	85	58,0	Монголия Mongolia	57,9	99
	Rank 2017	2017	Country with the closest value of the indicator	2010–2015	World ranking 2010–2015*

* **Примечание:** Ранжирование среди 165 стран с численностью населения более 500 тыс. человек

* **Note:** Ranking among 165 countries with a population above 500 thousand people

Субъекты Российской Федерации, ранжирование
Subjects of the Russian Federation rankings

Численность населения на 1 января (тыс.) / Population size as of January 1st (thousands)

	Ранг 2018	2018	Ранг 2050	Прогноз 2050	
Российская Федерация		**146 880**		**137 360**	**Russian Federation**
г. Москва	1	12 506	1	12 959	Moscow
Московская область	2	7 503	2	9 958	Moscow oblast
Краснодарский край	3	5 603	3	6 631	Krasnodar kray
г. Санкт-Петербург	4	5 352	4	6 141	Saint Petersburg
Свердловская область	5	4 325	5	3 808	Sverdlovsk oblast
Ростовская область	6	4 220	7	3 556	Rostov oblast
Республика Башкортостан	7	4 063	8	3 410	Republic of Bashkortostan
Республика Татарстан(Татарстан)	8	3 894	6	3 785	Republic of Tatarstan
Челябинская область	9	3 493	10	3 159	Chelyabinsk oblast
Нижегородская область	10	3 235	12	2 700	Nizhny Novgorod oblast
Самарская область	11	3 194	15	2 564	Samara oblast
Республика Дагестан	12	3 064	9	3 346	Republic of Dagestan
Красноярский край	13	2 876	13	2 679	Krasnoyarsk kray
Ставропольский край	14	2 801	14	2 654	Stavropol kray
Новосибирская область	15	2 789	11	2 914	Novosibirsk oblast
	Rank 2018	2018	Rank 2050	Projected 2050	

Медианный возраст населения (в годах) / Population median age (years)

	Ранг 2018	2018	Ранг 2050	Прогноз 2050	
Тамбовская область	1	43,7	13	48,2	Tambov oblast
Тульская область	2	43,2	1	51,2	Tula oblast
Рязанская область	3	42,8	6	49,3	Ryazan oblast
Пензенская область	4	42,7	3	50,5	Penza oblast
Псковская область	5	42,3	10	48,8	Pskov oblast
Российская Федерация		**39,2**		**43,9**	**Russian Federation**
Республика Саха (Якутия)	81	33,1	79	37,3	Republic of Sakha (Yakutia)
Республика Дагестан	82	30,4	74	38,8	Republic of Dagestan
Республика Ингушетия	83	28,8	76	38,4	Republic of Ingushetia
Республика Тыва	84	28,4	85	22,9	Republic of Tuva
Чеченская Республика	85	26,0	84	29,7	Chechen Republic
	Rank 2018	2018	Rank 2050	Projected 2050	

Ожидаемая продолжительность жизни при рождении (в годах), 2017 / Life expectancy at birth (years), 2017

	Ранг мужчины	Мужчины	Ранг женщины	Женщины	
Республика Ингушетия	1	78,6	1	84,1	Republic of Ingushetia
Республика Дагестан	2	75,0	3	80,4	Republic of Dagestan
г. Москва	3	74,4	2	81,1	Moscow
Чеченская Республика	4	72,0	34	77,5	Chechen Republic
Кабардино-Балкарская Республика	5	71,7	6	79,6	Kabardian-Balkar Republic
Российская Федерация		**67,5**		**77,6**	**Russian Federation**
Магаданская область	81	63,4	74	75,5	Magadan oblast
Еврейская автономная область	82	63,4	83	74,4	Jewish autonomous oblast
Иркутская область	83	63,2	79	75,0	Irkutsk oblast
Республика Тыва	84	61,3	85	71,2	Republic of Tuva
Чукотский авт. округ	85	60,3	84	71,7	Chukotka autonomous area
	Rank male	Male	Rank female	Female	

Разница между женской и мужской продолжительностью жизни при рождении (в годах) / Difference between female and male life expectancy at birth (years)

	Ранг	2017	
Магаданская область	1	12,1	Magadan oblast
Удмуртская Республика	2	12,0	Udmurt Republic
Брянская область	3	12,0	Bryansk oblast
Свердловская область	4	11,8	Sverdlovsk oblast
Иркутская область	5	11,8	Irkutsk oblast
Российская Федерация		**10,1**	**Russian Federation**
Кабардино-Балкарская Республика	81	7,9	Kabardian-Balkar Republic
г. Москва	82	6,7	Moscow
Чеченская Республика	83	5,5	Chechen Republic
Республика Ингушетия	84	5,5	Republic of Ingushetia
Республика Дагестан	85	5,4	Republic of Dagestan
	Rank	2017	

Суммарный коэффициент рождаемости, число рождений на женщину / Total fertility rate, number of children per woman

	Ранг	2017	
Республика Тыва	1	3,19	Republic of Tuva
Чеченская Республика	2	2,73	Chechen Republic
Республика Алтай	3	2,36	Republic of Altai
Ненецкий авт. округ	4	2,35	Nenets auton. area
Чукотский авт. округ	5	2,08	Chukotka auton. area
Российская Федерация		**1,62**	**Russian Federation**
Смоленская область	81	1,37	Smolensk oblast
Воронежская область	82	1,36	Voronezh oblast
Пензенская область	83	1,36	Penza oblast
Республика Мордовия	84	1,26	Republic of Mordovia
Ленинградская область	85	1,22	Leningrad oblast
	Rank	2017	

Демографическая нагрузка пожилыми (x 100) / Old-age dependency ratio (x 100)

	женщины от 55 лет/20–54, мужчины от 60 лет/20–59: Ранг 2018	2018	Ранг 2050	Прогноз 2050	женщины от 60 лет/20–59, мужчины от 65 лет/20–64: Ранг 2050	Прогноз 2050	
Курганская область	1	60,9	3	105,5	3	72,6	Kurgan oblast
Новгородская область	2	60,1	1	107,0	2	74,5	Novgorod oblast
Рязанская область	3	59,9	7	100,9	7	70,4	Ryazan oblast
Тамбовская область	4	59,8	17	94,8	16	66,6	Tambov oblast
Тульская область	5	59,4	5	103,6	5	71,6	Tula oblast
Российская Федерация		**48,6**		**82,7**		**57,6**	**Russian Federation**
Республика Дагестан	81	25,4	74	65,1	75	44,6	Republic of Dagestan
Республика Ингушетия	82	24,2	72	65,3	72	45,6	Republic of Ingushetia
Республика Тыва	83	23,2	85	36,3	83	25,3	Republic of Tuva
Чеченская Республика	84	21,3	82	41,1	82	28,1	Chechen Republic
Ямало-Ненецкий авт. округ	85	19,4	83	39,2	84	23,3	Yamal-Nenets auton. area
	Rank 2018	2018	Rank 2050	Projected 2050	Rank 2050	Projected 2050	
	women 55+/20–54, men 60+/20–59				women 60+/20–59, men 65+/20–64		

Перспективная демографическая нагрузка пожилыми (в годах) / Prospective old-age dependency ratio (years)

	Ранг 2018	2018	Ранг 2050	Прогноз 2050	
Псковская область	1	29,0	13	32,2	Pskov oblast
Тверская область	2	27,8	19	31,3	Tver oblast
Новгородская область	3	27,3	7	33,2	Novgorod oblast
Тульская область	4	27,0	28	29,7	Tula oblast
Курганская область	5	26,8	1	42,2	Kurgan oblast
Российская Федерация		**18,8**		**25,6**	**Russian Federation**
Республика Дагестан	81	7,1	79	18,1	Republic of Dagestan
Чеченская Республика	82	6,8	84	11,3	Chechen Republic
Ханты-Мансийский АО – Югра	83	6,8	81	16,7	Khanty-Mansi AA – Yugra
Республика Ингушетия	84	5,0	82	15,8	Republic of Ingushetia
Ямало-Ненецкий авт. округ	85	4,0	85	8,5	Yamal-Nenets auton. area
	Rank 2018	2018	Rank 2050	Projected 2050	

Доля населения в возрастах превышающих порог старости / Proportion of population above old-age threshold

	Доля населения в возрастах превышающих порог старости* (%): Ранг 2018	2018	Ранг 2050	Прогноз 2050	Доля населения старше трудоспособного возраста (%), женщины от 55 лет и мужчины от 60 лет: Ранг 2018	2018	женщины от 60 лет и мужчины от 65 лет: Ранг 2050	Прогноз 2050	
Псковская область	1	19,0	11	20,3	4	29,8	6	33,9	Pskov oblast
Тверская область	2	18,2	18	19,7	7	29,5	9	33,6	Tver oblast
Тульская область	3	18,0	19	19,4	1	30,6	2	35,0	Tula oblast
Новгородская область	4	18,0	10	20,5	5	29,7	4	34,6	Novgorod oblast
Орловская область	5	17,5	5	21,4	9	29,3	22	31,7	Oryol oblast
Российская Федерация		**12,7**		**16,3**		**25,4**		**28,9**	**Russian Federation**
Ханты-Мансийский АО – Югра	81	5,0	80	10,9	79	15,6	81	21,2	Khanty-Mansi AA – Yugra
Республика Дагестан	82	4,5	77	11,4	81	13,8	73	22,9	Republic of Dagestan
Чеченская Республика	83	3,8	84	6,5	85	10,4	82	14,0	Chechen Republic
Ямало-Ненецкий авт. округ	84	3,1	85	6,0	83	11,6	83	13,6	Yamal-Nenets auton. area
Республика Ингушетия	85	3,0	82	9,9	82	12,6	74	22,9	Republic of Ingushetia
	Rank 2018	2018	Rank 2050	Projected 2050	Rank 2018	2018	Rank 2050	Projected 2050	
					women 55+ and men 60+		women 60+ and men 65+		
	Proportion of population above old-age threshold* (%)				Proportion of population above legal pension age (%)				

* **Примечание:** Доля населения со средней ожидаемой продолжительностью жизни менее 15 лет

Note: Proportion of population that has an average remaining life expectancy of 15 years or less

Литература
Literature

Sanderson W. C., and Scherbov S. 2005. Average remaining lifetimes can increase as human populations age. *Nature* 435(7043): 811–813.

Sanderson W. C., and Scherbov S. 2007. A new perspective on population aging. *Demographic Research* 16: 27–57.

Lutz W., Sanderson W. C., and Scherbov S. 2008. The coming acceleration of global population ageing. *Nature* 451(7179): 716–719.

Shoven J., and Goda G. 2008. *Adjusting Government Policies for Age Inflation. SIEPR Discussion Paper* No. 08-62. Stanford, CA: Stanford Institute for Economic Policy Research, Stanford University.

Sanderson W.C., and Scherbov S. 2010. Remeasuring aging. *Science* 329(5997):1287–1288.

Кудрин А., Гурвич Е. 2012. Старение населения и угроза бюджетного кризиса. Вопросы экономики 3: 52–79. [Kudrin A., and Gurvich E. 2012. Population aging and risks of budget crisis. Voprosy Ekonomiki 3: 52–79.]

Sanderson W. C., and Scherbov S. 2013. The characteristics approach to the measurement of population aging. *Population and Development Review* 39(4): 673–685.

Федеральная служба государственной статистики. 2018. *[Federal State Statistics Service. 2018. Rosstat.]* http://www.gks.ru/

Ghislandi S., Sanderson W. C., and Scherbov S. 2018. A simple measure of human development: The Human Life Indicator. *Population and Development Review*, https://doi.org/10.1111/padr.12205.

Группа из Российской Академии Народного Хозяйства и Государственной Службы (РАНХиГС), Федеральной службы государственной статистики (Росстат) и Международного Института Прикладного Системного Анализа (IIASA), программы «Население мира»: Сергей Щербов, Сергей Шульгин, Штефани Анрюховиц, Владимир Архангельский, Игорь Ефремов, Светлана Никитина, Уорен Сандерсон, Далхат Эдиев. Ответственный за содержание: Сергей Щербов.

Работа над этим демографическим листом частично финансировалась за счет Европейского Исследовательского Совета (European Research Council) в рамках 7-й рамочной программы Европейского Союза, ERC-2012-AdG 323947 (Re-Ageing).

Цитирование: Российский демографический лист 2019. Российская Академия Народного Хозяйства и Государственной Службы (РАНХиГС), Федеральная служба государственной статистики (Росстат) и Международный Институт Прикладного Системного Анализа (IIASA): Москва, Россия и Лаксенбург, Австрия 2019. Контакты для дополнительной информации: Сергей Щербов (scherbov@iiasa.ac.at) и Сергей Шульгин (shulgin@ranepa.ru), 119571, г. Москва, проспект Вернадского, 82, стр.1, РАНХиГС, ИПЭИ, Международная лаборатория демографии и человеческого капитала.

Данные в электронной форме, ранжирования и дополнительная информация: www.populationrussia.ru.

Team at the Russian Presidential Academy of National Economy and Public Administration (RANEPA), the Russian Federal State Statistics Service (Rosstat), and the International Institute for Applied Systems Analysis (IIASA): Sergei Scherbov, Sergey Shulgin, Stefanie Andruchowitz, Vladimir Arkhangelsky, Dalkhat Ediev, Igor Efremov, Svetlana Nikitina, Warren Sanderson. Responsible for content: Sergei Scherbov.

Work on this data sheet was partly supported by the European Research Council under the European Union's Seventh Framework Programme, ERC-2012-AdG 323947 (Re-Ageing).

Suggested citation: Russian Presidential Academy of National Economy and Public Administration (RANEPA), Russian Federal State Statistics Service (Rosstat), and International Institute for Applied Systems Analysis (IIASA). 2019. Russian Demographic Data Sheet 2019. RANEPA, Rosstat, and IIASA: Moscow, Russia and Laxenburg, Austria. Contact: Sergei Scherbov (scherbov@iiasa.ac.at) and Stefanie Andruchowitz (andrucho@iiasa.ac.at), International Institute for Applied Systems Analysis, Schlossplatz 1, 2361 Laxenburg, Austria, www.iiasa.ac.at, popinfo@iiasa.ac.at.

Data, rankings and additional information: www.populationrussia.ru.